

Legende

In dieser Karte dargestellte FFH-Gebiete, die Gegenstand der Verordnung sind:
6716-341 - Rheininsel von Philippsburg bis Mannheim
0517-341 - Sandgebiete zwischen Mannheim und Sandhausen

In dieser Karte dargestellte FFH-Gebiete, die nicht Gegenstand der Verordnung sind:
<keine>

- ALXIS-Gebäude
- ALXIS-Flurstück (mit Gewannname)
- ALXIS-Gemeindegrenze

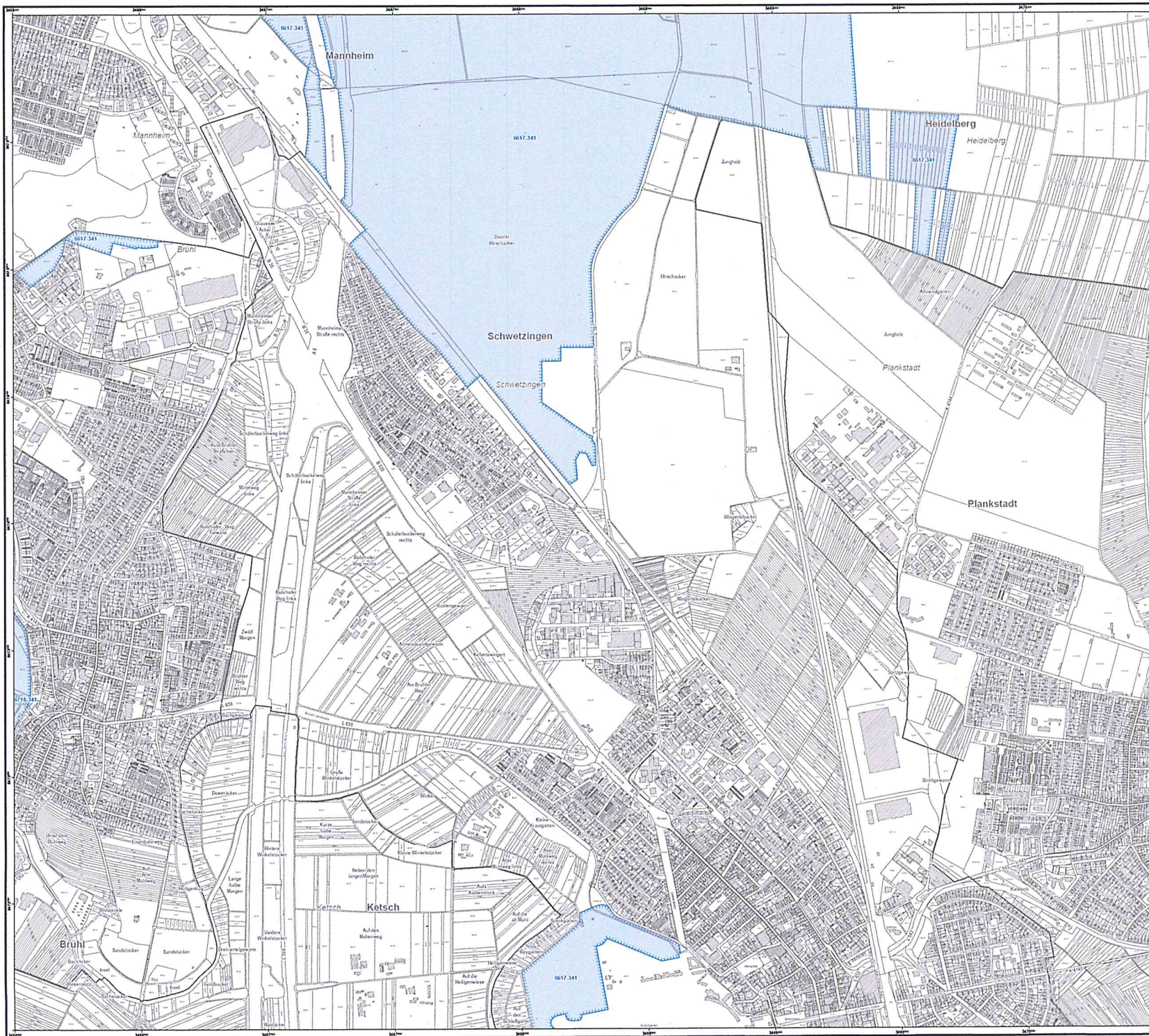


Kartengrundlage:
Antares Lokales Auswertungs- und Informationsystem (ALXIS) und
Digitales Ländersystem (DL) 2.000 (Bayerische Landesvermessungsanstalt)
© Landesamt für Vermessung und Ländermanagement Baden-Württemberg (www.glw.de)
Nr. 2011-0176, Seite 21/21

Anlage 2
zur Verordnung des Regierungspräsidiums Karlsruhe zur Festlegung der Gebiete von gemeinschaftlicher Bedeutung (FFH-Verordnung – FFH-VO) vom

Detailkartennummer: 2.111-117

Stand Karte: 30.11.2017

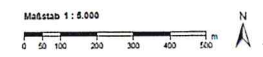


Legende

 In dieser Karte dargestellte FFH-Gebiete, die Gegenstand der Verordnung sind:
6617-341 - Rheinveränderung von Philippsburg bis Mannheim
6617-341 - Sandgebiete zwischen Mannheim und Sandhausen

 In dieser Karte dargestellte FFH-Gebiete, die nicht Gegenstand der Verordnung sind:
-Keine-

 ALKIS-Objekte
 ALKIS-Flurstück (mit Gewannname)
 ALKIS-Gemeindegrenze

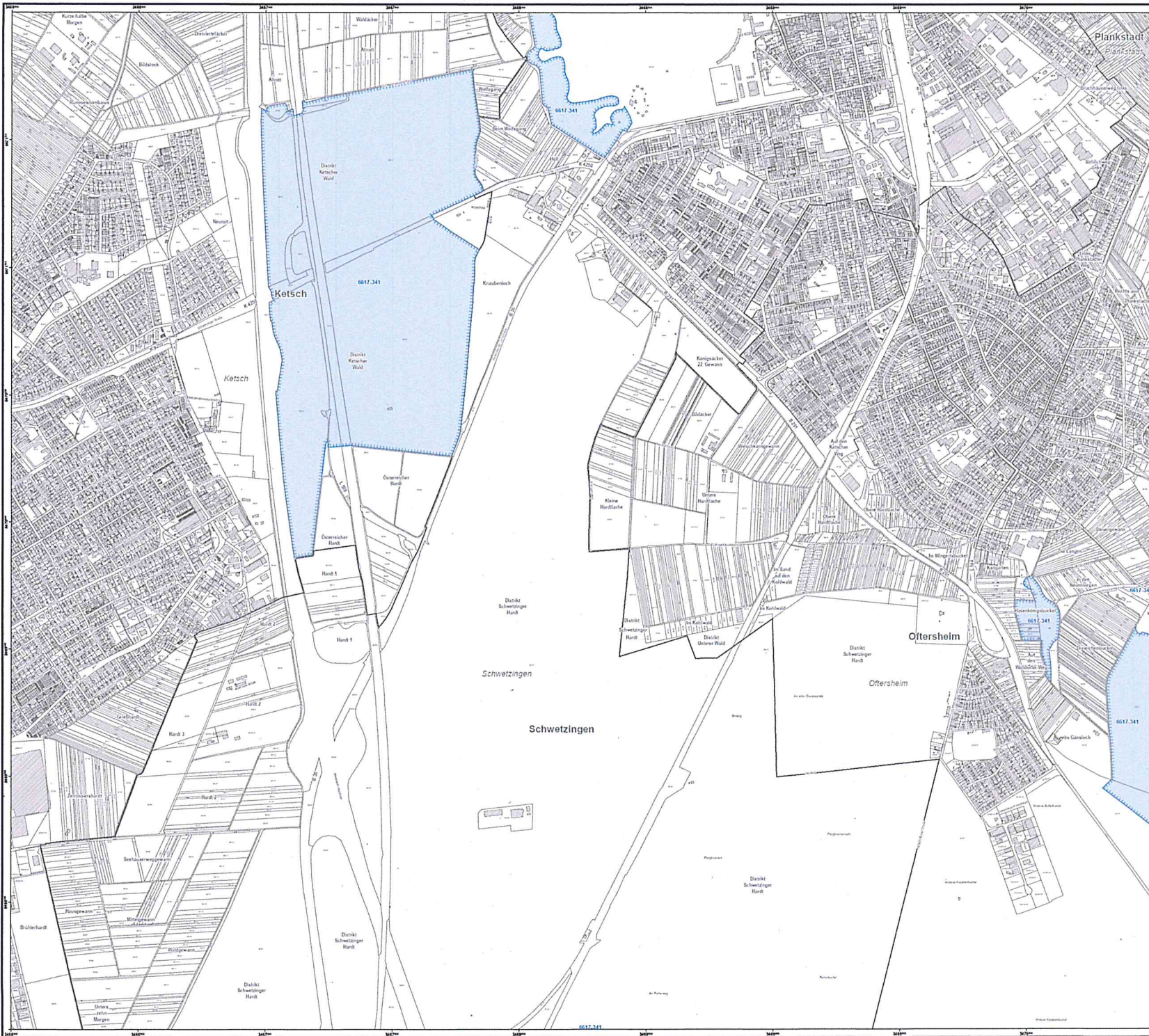


Kartengrundlagen:
Aktuelles Landesvermessungsdatenbanksystem (ALKIS) und
Digitales Landesvermessungsmodell (DLV) (DLV-Basis 04/05)
© Landesamt für Geoinformation und Landesvermessung Baden-Württemberg (www.glb.bw.la)
Akt. 1/2016-1/18, Seite 51/215

Anlage 2
zur Verordnung des Regierungspräsidiums Karlsruhe
zur Festlegung der Gebiete von gemeinschaftlicher Bedeutung
(FFH-Verordnung – FFH-VO) vom

Detaillkartennummer: 2.111-118

Stand Karte: 30.11.2017




Legende

In dieser Karte dargestellte FFH-Gebiete, die Gegenstand der Verordnung sind: 6617-341 - Sandgebiete zwischen Mannheim und Sandhausen

In dieser Karte dargestellte FFH-Gebiete, die nicht Gegenstand der Verordnung sind: <keine>

- ALKIS-Gebäude
- ALKIS-Flurstück (mit Gewannname)
- ALKIS-Gemeindegrenze

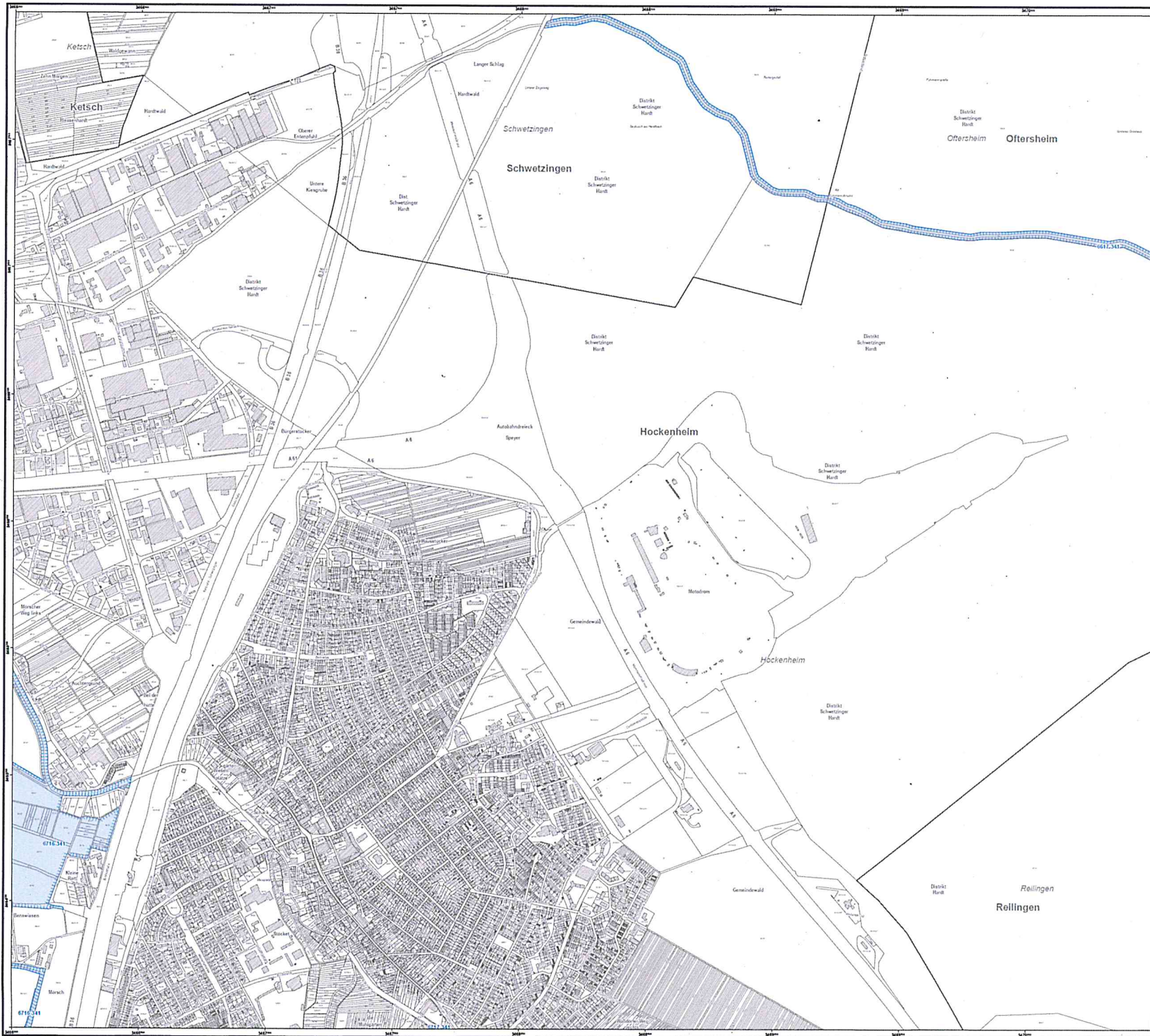


Kartengrundlage:
 Amtliches Lageverzeichnißinformationssystem (ALKIS) und
 Digitales Liegenschaftsinformationsmodell (DIL) des
 Landes Baden-Württemberg (ALN/IG) des
 Landes Baden-Württemberg, Stand 01.11.2017

Anlage 2
 zur Verordnung des Regierungspräsidiums Karlsruhe
 zur Festlegung der Gebiete von gemeinschaftlicher Bedeutung
 (FFH-Verordnung – FFH-VO) vom

Detailkartenummer: 2.112-118

Stand Karte: 30.11.2017



Legende

In dieser Karte dargestellte FFH-Gebiete, die Gegenstand der Verordnung sind:
 0717-341 - Luftzoo zwischen Reilingen und Karlsdorf
 0715-341 - Rheinverläufer von Philippsburg bis Mannheim
 0617-341 - Sandgebiete zwischen Mannheim und Sandhausen

In dieser Karte dargestellte FFH-Gebiete, die nicht Gegenstand der Verordnung sind:
 -keine-

ALKIS-Gebäude
 ALKIS-Flurstück (mit Gewannname)
 ALKIS-Gemeindegrenze



Kartengrundlage:
 Amtliches Lage- und Planungsdateninformationssystem (ALKIS) und
 Digitales Landesinformationssystem (DLIS) Baden-Württemberg
 © Landesamt für Stadtentwicklung und Landesentwicklung Baden-Württemberg (www.la-stad.de)
 Nr. 282 18-1/16, Stand: 01/2015

Anlage 2
 zur Verordnung des Regierungspräsidiums Karlsruhe
 zur Festlegung der Gebiete von gemeinschaftlicher Bedeutung
 (FFH-Verordnung – FFH-VO) vom

Detailliertennummer: 2.113-118

Stand Karte: 30.11.2017