



# Stadt Schwetzingen

Bebauungsplan Nr. 80/2  
„Westliche Scheffelstraße“, 2. Änderung

ENTWURF

vom 29.10.2015

1. Planzeichnung
2. Textliche Festsetzungen
3. Begründung

stadtconcept   
sc stadtconcept GmbH

Charles-de-Gaulle-Straße 17  
76829 Landau

Fon 06341 / 96 76 254

Fax 06341 / 96 76 255

Mobil 0177 / 27 28 516

Mail [busch@stadtconcept.com](mailto:busch@stadtconcept.com)

[www.stadtconcept.com](http://www.stadtconcept.com)

## **SATZUNG**

### **über den Bebauungsplan Nr. 80/2 „Westliche Scheffelstraße“, 2. Änderung**

Nach § 10 des Baugesetzbuches (BauGB) in der Fassung vom 23.09.2004 (BGBl. I S. 2414), zuletzt geändert durch Artikel 118 der Verordnung vom 31.08.2015 (BGBl. I S. 1474) in Verbindung mit § 4 der Gemeindeordnung für Baden-Württemberg (GemO) in der Fassung vom 24.07.2000 (GBl. S. 582, berichtigt S. 698), zuletzt geändert durch Gesetz vom 16.04.2013 (GBl. S. 55) m.W.v. 20.04.2013, hat der Gemeinderat der Stadt Schwetzingen den Bebauungsplan „Westliche Scheffelstraße“, 2. Änderung am XX.XX.XXXX als Satzung beschlossen.

#### **§ 1 Räumlicher Geltungsbereich**

Für den räumlichen Geltungsbereich des Bebauungsplans ist die Abgrenzung in der Planzeichnung vom 29.10.2015 maßgebend. Sie ist Bestandteil dieser Satzung.

#### **§ 2 Bestandteile der Satzungen**

Der Bebauungsplan besteht aus:

- a) Lageplan im Maßstab 1:500 mit zeichnerischen Festsetzungen in der Fassung vom 29.10.2015
- b) Planungsrechtlichen Festsetzungen vom 29.10.2015

Zur Erläuterung ist die Begründung vom 29.10.2015 beigelegt.

#### **§ 3 Inkrafttreten**

Die Satzung über den Bebauungsplan „Westliche Scheffelstraße“, 2. Änderung tritt mit der öffentlichen Bekanntmachung nach § 10 Abs. 3 BauGB in Kraft.

Hinweis zur Heilung von Verfahrens- und Formfehlern sowie von Mängeln der Abwägung:

Unbeachtlich sind nach § 215 Abs. 1 BauGB

1. eine nach § 214 Abs. 1 Satz 1 Nr. 1 bis 3 und § 214 Abs. 2a BauGB beachtliche Verletzung der dort bezeichneten Verfahrens- und Formvorschriften,
2. eine etwaige Verletzung der sonstigen Vorschriften des § 214 Abs. 2a BauGB
3. eine unter Berücksichtigung des § 214 Abs. 2 beachtliche Verletzung der Vorschriften über das Verhältnis des Bebauungsplans und des Flächennutzungsplans und
4. nach § 214 Abs. 3 Satz 2 beachtliche Mängel des Abwägungsvorgangs,

wenn sie nicht innerhalb eines Jahres seit Bekanntmachung der Satzung schriftlich gegenüber der Gemeinde unter Darlegung des die Verletzung begründeten Sachverhalts geltend gemacht worden sind.

Schwetzingen, den .....

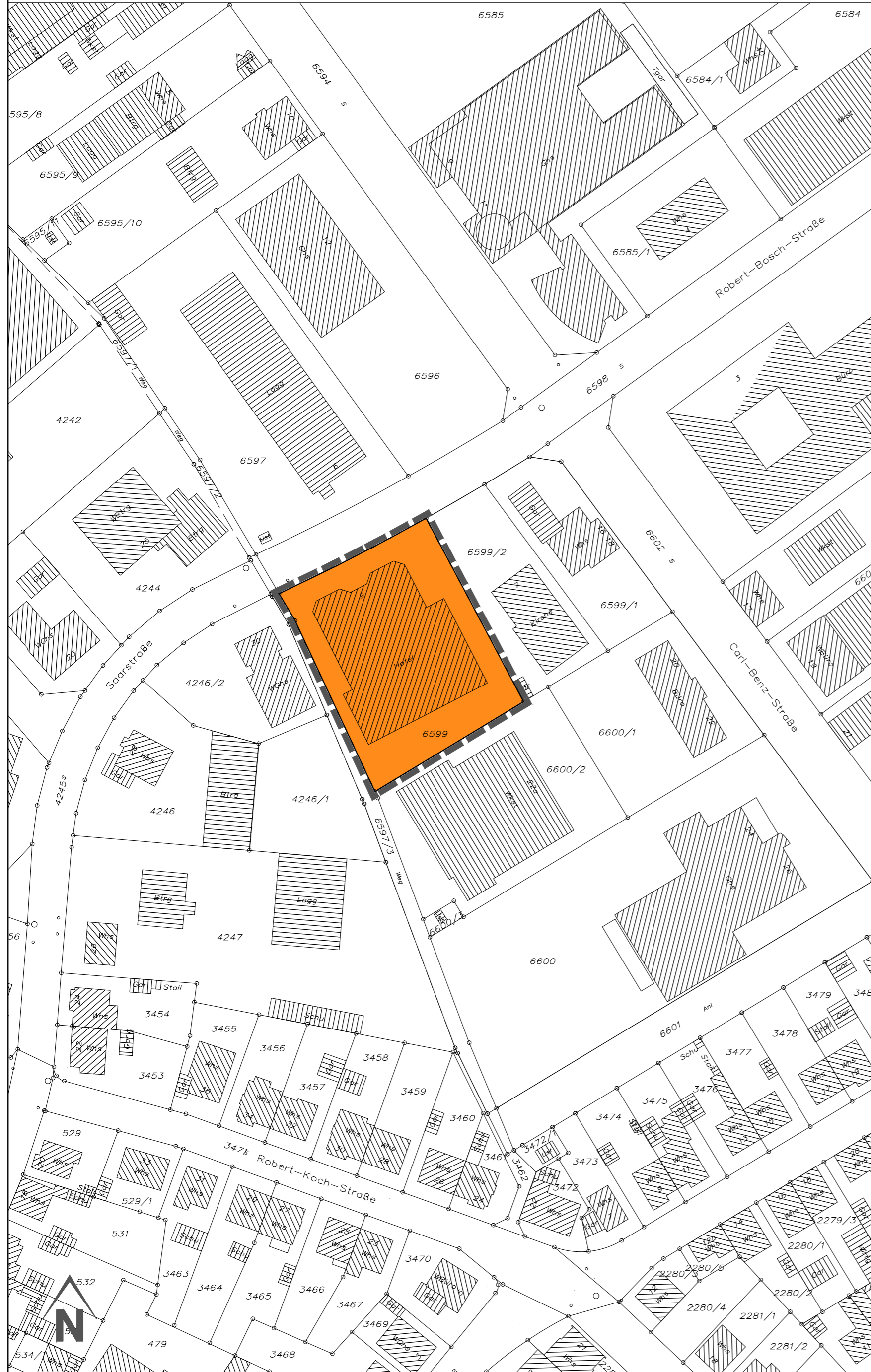
Dr. René Pöttl  
Oberbürgermeister

Es wird bestätigt, dass der Inhalt bzw. Wortlaut der vorstehenden Satzung vom Gemeinderat in seiner öffentlichen Sitzung am XX.XX.XXXX beschlossen wurde und dabei die gesetzlichen Verfahrensbestimmungen eingehalten worden sind.

Schwetzingen, den .....

Dr. René Pöttl  
Oberbürgermeister

Die Satzung ist am ..... in Kraft getreten.



Rechtsgrundlagen

Baugesetzbuch (BauGB) in der Fassung vom 23. September 2004 (BGBl. I S. 2414), zuletzt geändert durch Artikel 118 der Verordnung vom 31. August 2015 (BGBl. I S. 1474)

Baunutzungsverordnung (BauNVO) in der Fassung der Bekanntmachung vom 23. Januar 1990 (BGBl. I S. 132), zuletzt geändert durch Artikel 2 des Gesetzes vom 11. Juni 2013 (BGBl. I S. 1548)

Planzeichenverordnung 1990 (PlanzV) vom 18. Dezember 1990 (BGBl. 1991 I S. 58), zuletzt geändert durch Artikel 2 des Gesetzes vom 22. Juli 2011 (BGBl. S. 1509)

Landesbauordnung für Baden-Württemberg (LBO) in der Fassung vom 5. März 2010 (GBl. S. 358, ber. S. 416), zuletzt geändert durch Gesetz vom 11. November 2014 (GBl. S. 501).

Gemeindeordnung für Baden-Württemberg (GemO) in der Fassung vom 24. Juli 2000 (GBl. S. 582, berichtigt S. 698), zuletzt geändert durch Gesetz vom 16. April 2013 (GBl. S. 55).

Zeichnerische Festsetzungen

Planungsrechtliche Festsetzungen

(§ 9 (1) BauGB)

Abgesehen von den nachfolgenden Änderungen und Ergänzungen gelten die Zeichnerischen Festsetzungen des Bebauungsplans Nr. 80 „Westliche Scheffelstraße“ vom 23.04.2011 sowie des Bebauungsplans Nr. 80/1 „Westliche Scheffelstraße“, 1. Änderung vom 26.06.2013 unverändert weiter.

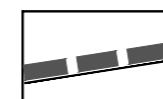
1.0 Art der baulichen Nutzung

(§ 9 (1) 1 BauGB)



Sondergebiet "Unterkünfte für Asylbewerber und Flüchtlinge" (§ 11 Abs. 2 BauNVO) siehe Textliche Festsetzungen 1.3 und 1.4

2.0 Sonstige Planzeichen



Grenze des räumlichen Geltungsbereiches (§ 9 (7) BauNVO)

Verfahrensdaten

Table with 2 columns: Event name and Date. Includes Aufstellungsbeschluss (23.07.2015), Bekanntmachung des Aufstellungsbeschlusses (27.07.2015), Entwurfsbilligung und Offenlagebeschluss (23.07.2015), etc.

Ausfertigung

Es wird bestätigt, dass der Inhalt bzw. Wortlaut der vorstehenden Satzung vom Gemeinderat in seiner öffentlichen Sitzung am ..... beschlossen wurde und dabei die gesetzlichen Verfahrensbestimmungen eingehalten worden sind.

Schwetzingen, den ..... Bürgermeisteramt

Schwetzingen, den ..... Stabsstelle Städtebau

Dr. René Pörtl Oberbürgermeister

Dipl.-Ing. Mathias Welle Stadtbaumeister

Project information table with fields: Projekt (Bebauungsplan Nr. 80/2 "Westliche Scheffelstrasse", 2. Änderung), Projektnummer (15 / 105), Planinhalt, Dateiname, Layoutname, Stand (29.10.2015), Gezeichnet (K. Schlosser), Datengrundlage (Stadt Schwetzingen, 2010), Geprüft (B. Busch), Auftraggeber / Gemeinde (Stadt Schwetzingen), Planungsbüro (stadtconcept), Plotdatum (23.09.2015), Format (0,59 x 0,42 = 0,25 m²), Maßstab (1:1000), Nord symbol.

# Stadt Schwetzingen

## Bebauungsplan Nr. 80/2 „Westliche Scheffelstraße“, 2. Änderung

### RECHTSGRUNDLAGEN:

Baugesetzbuch (**BauGB**) in der Fassung vom 23. September 2004 (BGBl. I S. 2414), zuletzt geändert durch Artikel 118 der Verordnung vom 31. August 2015 (BGBl. I S. 1474).

Baunutzungsverordnung (**BauNVO**) in der Fassung der Bekanntmachung vom 23. Januar 1990 (BGBl. I S. 132), zuletzt geändert durch Artikel 2 des Gesetzes vom 11. Juni 2013 (BGBl. I S. 1548)

Planzeichenverordnung 1990 (**PlanzV**) vom 18. Dezember 1990 (BGBl. 1991 I S. 58), zuletzt geändert durch Artikel 2 des Gesetzes vom 22. Juli 2011 (BGBl. S. 1509)

Landesbauordnung für Baden-Württemberg (**LBO**) in der Fassung vom 05.03.2010 (GBl. S. 358, ber. S. 416), zuletzt geändert durch Gesetz vom 11.11.2014 (GBl. S. 501).

Gemeindeordnung für Baden-Württemberg (**GemO**) in der Fassung vom 24.07.2000 (GBl. S. 582, berichtigt S. 698), zuletzt geändert durch Gesetz vom 16.04.2013 (GBl. S. 55).

## **TEXTLICHE FESTSETZUNGEN:**

des Bebauungsplanes 80/2 „Westliche Scheffelstraße“, 2. Änderung der Stadt Schwetzingen

### **1. Art der baulichen Nutzung**

(§ 9 Abs. 1 BauGB i. V. m. BauNVO)

Abgesehen von den nachfolgenden Änderungen und Ergänzungen gelten die Textlichen Festsetzungen des Bebauungsplans Nr. 80 „Westliche Scheffelstraße“ vom 23.04.2011 sowie des Bebauungsplans Nr. 80/1 „Westliche Scheffelstraße“, 1. Änderung vom 26.06.2013 unverändert weiter.

### **1.3 Sondergebiet „Unterkünfte für Asylbewerber und Flüchtlinge“ (SO)**

i. S. v. § 11 Abs. 2 BauNVO

Das Sondergebiet dient zur nicht dauerhaften Unterbringung von Asylbewerbern und Flüchtlingen nach dem Gesetz über die Aufnahme von Flüchtlingen (Flüchtlingsaufnahmegesetz – FlüAG vom 19.12.2013, Gesetzblatt 2013, 493)

### **1.4 Befristete Festsetzung i. S. v. § 9 Abs. 2 Nr. 1 BauGB**

Auf dem Grundstück Flst-Nr. 6599 wird befristet bis zum 30.06.2025 ein Sondergebiet für die Unterbringung von Asylbewerbern und Flüchtlingen festgesetzt. Die Zulässigkeit der auf dieser Grundlage genehmigten Vorhaben ist auf den Zeitraum bis zum 30.06.2025 befristet.

Folgenutzung:

Die planungsrechtliche Festsetzung als Gewerbegebiet ist in ihrer ursprünglichen Festsetzung (Bebauungsplan Nr. 80/1 „Westliche Scheffelstraße“, 1. Änderung) rechtsverbindlich seit dem 26.06.2013, anzuwenden.

## **HINWEISE:**

### **1. Deutsche Telekom**

Im Planbereich befinden sich Telekommunikationsanlagen der Telekom (beigefügter Lageplan), die bei Bauarbeiten gegebenenfalls gesichert werden müssen.

Der Bauherr soll darüber informiert werden, dass er sich bezüglich einer Änderung der Anbindung an die Telekommunikationsinfrastruktur der Telekom rechtzeitig mit der Bauherren-Hotline in Verbindung setzen soll (Tel. 0800 330 1903).

Bei der Bauausführung ist die Kabelschutzanweisung der Telekom und das „Merkblatt über Baumstandorte und unterirdische Ver- und Entsorgungsanlagen“ der Forschungsgesellschaft für Straßen- und Verkehrswesen, Ausgabe 1989, zu beachten.

## **Stadt Schwetzingen**

### **Bebauungsplan Nr. 80/2 „Westliche Scheffelstraße“, 2. Änderung**

<b>BEGRÜNDUNG (PLANUNGSRECHTLICHE FESTSETZUNGEN)</b> .....	<b>2</b>
<b>A. GELTUNGSBEREICH</b> .....	<b>2</b>
<b>B. ERFORDERNIS DER PLANAUFSTELLUNG UND PLANUNGSZIELE</b> .....	<b>3</b>
<b>C. EINBINDUNG IN DIE ÜBERGEORDNETE PLANUNG</b> .....	<b>4</b>
1. Anpassung an die Ziele der Raumordnung und Landesplanung.....	4
2. Entwicklung aus dem Flächennutzungsplan .....	4
<b>D. PLANUNGSRECHTLICHE SITUATION</b> .....	<b>4</b>
<b>E. VERFAHREN</b> .....	<b>5</b>
<b>F. BESTAND, KONZEPTION UND PLANUNGSRECHTLICHE FESTSETZUNG DER ZULÄSSIGEN NUTZUNGSART - BEGRÜNDUNG</b> .....	<b>5</b>
<b>G. ARTENSCHUTZ</b> .....	<b>6</b>
<b>H. ALTLASTEN</b> .....	<b>7</b>

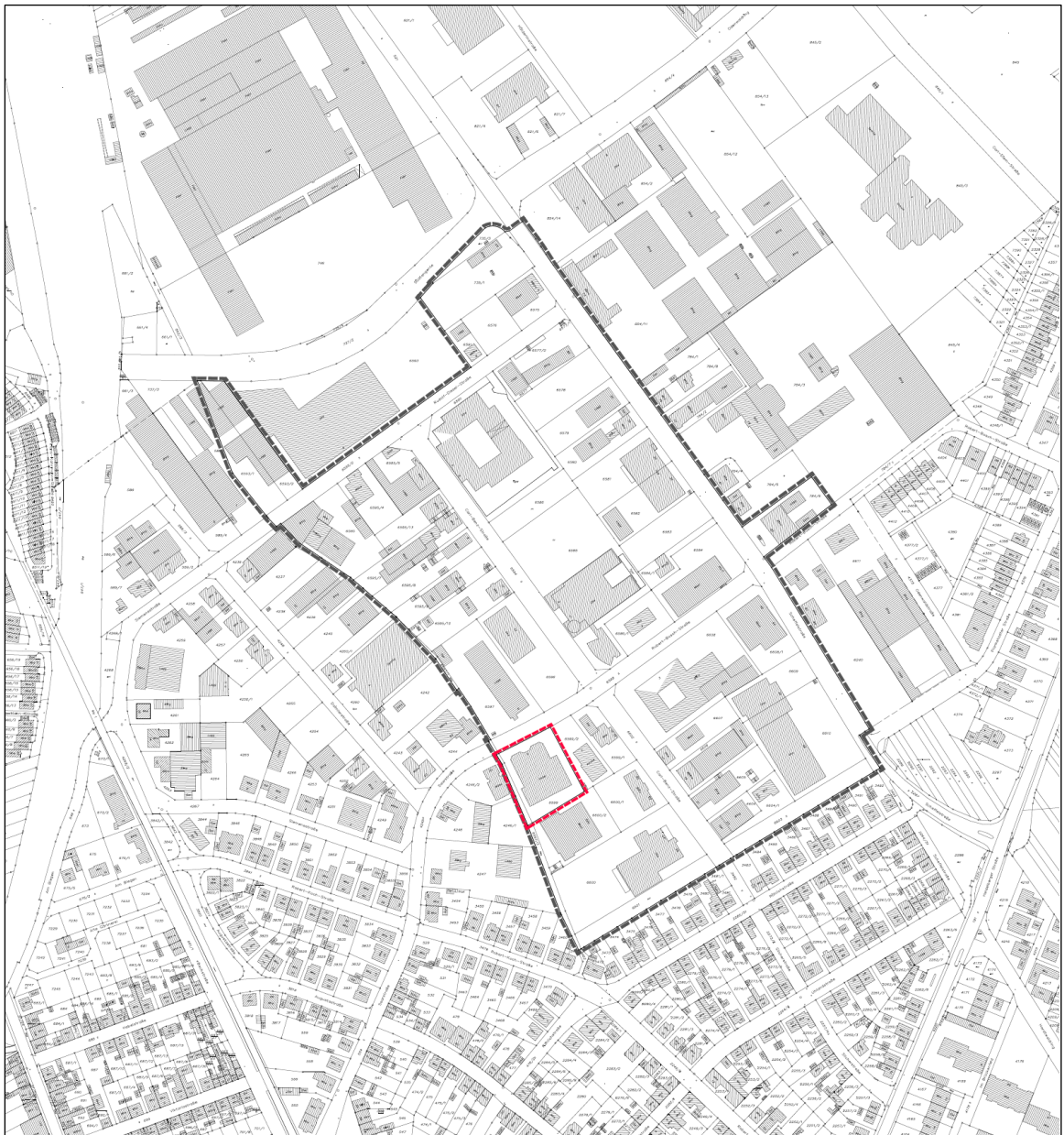


## **BEGRÜNDUNG (Planungsrechtliche Festsetzungen)**

### **A. Geltungsbereich**

Das 2.533 m<sup>2</sup> große Plangebiet besteht aus dem Flst-Nr. 6599 und liegt an der Robert-Bosch-Straße 9, an der südöstlichen Gemarkungsgrenze zu Ofersheim. Es umfasst einen räumlich untergeordneten Teilbereich des Bebauungsplans „Westliche Scheffelstraße“ vom 23.04.2011.

Der Geltungsbereich sowie die Lage sind im nachfolgenden Übersichtsplan rot dargestellt:



## **B. Erfordernis der Planaufstellung und Planungsziele**

Die Kommunen sind gegenwärtig mit der Bewältigung der stark angestiegenen Zuwanderung von Flüchtlingen nach Deutschland konfrontiert. Die Bereitstellung von Unterkünften für diese Menschen, die oft aus Krisengebieten kommen, stellt in Ballungszentren mit ohnehin angespanntem Wohnungsmarkt ein großes Problem dar. Flächen, die zur Versorgung breiter Schichten der Bevölkerung mit Wohnraum für den Wohnungsbau benötigt werden, stehen im Regelfall nicht zur Verfügung. So auch in der Stadt Schwetzingen, gelegen in der Metropolregion Rhein-Neckar. Die Rhein-Neckar-Region gehört zu den wachstumsstärksten Regionen in der Bundesrepublik. Infolge der geringen Neubautätigkeit aufgrund fehlender Flächenpotentiale in Schwetzingen und der hohen Nachfrage nach Wohnraum kam es in den letzten Jahren zu einem wachsenden Druck auf dem Wohnungsmarkt, der sich am deutlichsten im Miet- und Kaufpreisniveau ausdrückt. So ist es vor allem für Familien mit niedrigen und mittleren Einkommen schwerer, sich den Wunsch nach Wohneigentum in Schwetzingen zu erfüllen. Auch andere Zielgruppen sehen sich bei einem wachsenden Preisniveau größer werdenden Schwierigkeiten bei der Wohnraumversorgung gegenüber.<sup>1</sup>

Die zeitnahe Nutzung anderer Flächen für die Unterbringung von Asylbewerbern und Flüchtlingen scheitert vielfach an planungsrechtlichen Vorschriften.

Vor diesem Hintergrund ist am 26.11.2014 das „Gesetz über Maßnahmen im Bauplanungsrecht zur Erleichterung der Unterbringung von Flüchtlingen“ (Flüchtlingsunterbringungs-Maßnahmengesetz) in Kraft getreten. Hierdurch soll sofort vor allem die Zulässigkeit von Gemeinschaftsunterkünften für Flüchtlinge und Asylbewerber in verschiedenen Gebietskulissen erleichtert werden; so auch in Gewerbegebieten. Die Belange von Flüchtlingen oder Asylbewerbern und ihrer Unterbringung sind bei der Bauleitplanung zu berücksichtigen.

Nun ergibt sich in Schwetzingen die Gelegenheit auf Grundstück Flst-Nr. 6599 durch die Umnutzung eines bestehenden Hotels eine zeitnahe Ansiedlung von Unterkünften für Asylbewerber und Flüchtlingen zu realisieren. Das Grundstück befindet sich im Geltungsbereich des wirksamen Bebauungsplans „Westliche Scheffelstraße“ vom 23.04.2011. Dieser setzt ein Gewerbegebiet fest. Auf diese Weise wird der baurechtliche Bestand an Gewerbebetrieben – vorrangig Dienstleistungsgewerbe und dessen Entwicklungsmöglichkeiten – planungsrechtlich gesichert. Wohnen ist generell unzulässig; ausnahmsweise ist betriebsbezogenes Wohnen zulässig. Zur Stärkung der gewerblichen Nutzung sind Anlagen für soziale Zwecke ausgeschlossen.

Somit ist eine Umnutzung des Hotels für die Ansiedlung von Asylbewerbern und Flüchtlingen auf Grundstück Flst-Nr. 6599 aus planungsrechtlicher Sicht nicht möglich.

In der Folge sollen durch die 2. Änderung des Bebauungsplans „Westliche Scheffelstraße“ die planungsrechtlichen Voraussetzungen für die geplante Umnutzung des Hotels zur vorübergehenden Schaffung von Wohnraum für die Unterbringung von Asylbewerbern und Flüchtlingen geschaffen werden.

---

<sup>1</sup> GEWOS: Wohnraumbedarfsanalyse Schwetzingen 2030 – Ergebnisbericht, Hamburg, April 2015

## C. Einbindung in die übergeordnete Planung

### 1. Anpassung an die Ziele der Raumordnung und Landesplanung

Im Regionalplan Unterer Neckar ist für den Geltungsbereich eine bestehende **Siedlungsfläche – gewerbliche Fläche** ausgewiesen.

Der Bebauungsplan setzt auch weiterhin in seinem Geltungsbereich ein Gewerbegebiet fest und entspricht somit dieser Vorgabe. Soweit durch die Bebauungsplanänderung zeitlich befristet eine Sondergebietsfläche festgesetzt wird, ist hiervon nur eine Parzelle innerhalb des gesamten Plangebiets des Bebauungsplanes „Westliche Scheffelstraße“ betroffen. Dies und der Umstand der zeitlichen Befristung stehen der Annahme einer raumbedeutsamen Planung und einer Beeinträchtigung der raumordnungsrechtlichen Planung entgegen.

### 2. Entwicklung aus dem Flächennutzungsplan

Der Flächennutzungsplan 2015/ 2020 stellt für das Plangebiet eine **gewerbliche Baufläche** dar.

Die planungsrechtliche Festsetzung eines **Sondergebietes „Unterkünfte für Asylbewerber und Flüchtlinge“** auf einem räumlich untergeordneten Grundstück widerspricht nicht den Grundzügen der Flächennutzungsplanung. Hinzu kommt, dass das Sondergebiet zeitlich befristet ist und als Folgenutzung die Festsetzungen des Bebauungsplans „Westliche Scheffelstraße“ vom 23.04.2011 einschließlich der 1. Änderung vom 26.06.2013 wieder in Kraft treten. Die 2. Änderung des Bebauungsplans „Westliche Scheffelstraße“ ist aus dem Flächennutzungsplan entwickelt. Die Grundkonzeption des Flächennutzungsplanes wird deshalb nicht angetastet.

Auf der benachbarten Gemarkung Oftersheim stellt der Flächennutzungsplan 2015/ 2020 unmittelbar angrenzend an das Plangebiet ebenfalls eine **gewerbliche Baufläche** dar.

## D. Planungsrechtliche Situation

Der Bebauungsplan „Westliche Scheffelstraße“ vom 23.04.2011 einschließlich der 1. Änderung vom 26.06.2013 setzt für den Geltungsbereich der 2. Änderung ein Gewerbegebiet GE1 fest. Ausgeschlossen sind unter anderem auch Anlagen für kirchliche, soziale und gesundheitliche Zwecke. Die Ansiedlung einer Unterkunft für Asylbewerber und Flüchtlinge ist somit planungsrechtlich unzulässig. Dies gilt auch für das betreffende Grundstück Flst-Nr. 6599:

- Eine Ausnahme gemäß § 31 Abs. 1 BauGB von den Festsetzungen des Bebauungsplans kommt nicht in Betracht, da im festgesetzten Gewerbegebiet keine entsprechende Ausnahme vorgesehen ist.
- Eine Befreiung gemäß § 31 Abs. 2 BauGB kommt nicht in Betracht, da durch die geplante Umnutzung die Grundzüge der Planung berührt sind.

- Eine Sonderbefreiung gemäß § 246 Abs. 10 BauGB kann zwar auch erteilt werden, wenn durch die geplante Umnutzung die Grundzüge der Planung berührt sind. Allerdings liegen die Befreiungsvoraussetzungen hierfür nicht vor (Anlagen für soziale Zwecke müssen ausnahmsweise/ allgemein zulässig sein). Eine Sonderbefreiung kommt daher auch nicht in Betracht.

Auf der benachbarten Gemarkung Oftersheim setzt der unmittelbar angrenzende Bebauungsplan „Gewerbegebiet Röhlich“ vom 1.12.1972 ein Gewerbegebiet fest.

## **E. Verfahren**

Die 2. Änderung des Bebauungsplans „Westliche Scheffelstraße“ dient der Fortentwicklung des vorhandenen Gewerbegebietes am süd-östlichen Rand von Schwetzingen. Da die Größe der Grundfläche im Plangebiet unter 20.000 m<sup>2</sup> liegt, durch das Bebauungsplanverfahren keine UVP-pflichtigen Vorhaben begründet werden und keine Beeinträchtigung der Schutzgüter der FFH-Gebiete und Vogelschutzrichtlinie vorliegt, sind die Anwendungsvoraussetzungen für ein beschleunigtes Verfahren nach § 13a BauGB gegeben. Es handelt sich somit um einen Bebauungsplan der Innenentwicklung; ein Umweltbericht ist nicht erforderlich.

## **F. Bestand, Konzeption und planungsrechtliche Festsetzung der zulässigen Nutzungsart - Begründung**

### **Bestand**

Im Plangebiet ist eine Hotelnutzung innerhalb des festgesetzten Gewerbegebietes gemäß § 8 BauNVO baurechtlich genehmigt. Das Hotel ist als Gewerbebetrieb aller Art im Gewerbegebiet allgemein zulässig. Es ist umgeben von nicht erheblich belästigenden Gewerbebetrieben – vorrangig Dienstleistungsgewerbe - im Geltungsbereich des Bebauungsplans „Westliche Scheffelstraße“ sowie im Geltungsbereich des in Oftersheim angrenzenden Bebauungsplans „Gewerbegebiet Röhlich“ – vorrangig Handwerk.

### **Konzeption und planungsrechtliche Festsetzungen**

Die Schaffung von Unterkünften für Asylbewerber und Flüchtlinge ist eine dringende gesetzliche Aufgabe. Auf Schwetzingener Gemarkung bietet sich eine konkrete Ansetzungsmöglichkeit durch Umnutzung eines bestehenden Hotels auf Grundstück Flst-Nr. 6599 an. Durch geeignete planungsrechtliche Festsetzungen soll vorübergehend Wohnraum für die Unterbringung von Asylbewerbern und Flüchtlingen geschaffen werden.

Gegenstand der 2. Änderung des Bebauungsplans ist daher die Festsetzung eines Sondergebietes „Unterkünfte für Asylbewerber und Flüchtlinge“ für einen auf 10 Jahre befristeten Zeitraum im Sinne von § 9 Abs. 2 Nr. 1 BauGB auf Grundstück Flst-Nr. 6599. Gleichzeitig wird festgesetzt, dass nach Ablauf der zeitlichen Befristung die bisherigen planungsrechtlichen Festsetzungen wieder wirksam werden.

### Räumliche Zulässigkeit

Diese Festsetzung ermöglicht in einem räumlich untergeordneten Teilbereich des festgesetzten Gewerbegebietes die Ansiedlung einer Unterkunft für Asylbewerber und Flüchtlinge in einem ehemaligen Hotelgebäude. Das Sondergebiet ist mit den zulässigen und realisierten Gewerbebetrieben im Gewerbegebiet „Westliche Scheffelstraße“ sowie im auf Oftersheimer Gemarkung angrenzenden „Gewerbegebiet Röhlich“ verträglich. Denn die von den Betrieben – überwiegend Dienstleistungsgewerbe und Handwerk - ausgehenden Emissionen ermöglichen einerseits eine wohnähnliche Nutzung und stellen andererseits keine unzumutbaren Beeinträchtigungen für zulässige gewerbliche Nutzungen dar. Auch künftig ist die Realisierung des Planungsziels „Erhalt und Entwicklung der gewerblichen Nutzung – vorrangig Dienstleistungsgewerbe“ weitgehend konfliktfrei möglich; denn die gewerbliche Nutzung kann möglichst ohne Einschränkungen weiter betrieben werden.

In günstiger fußläufiger Erreichbarkeit (200 m Einzugsbereich) zum Grundstück Flst-Nr. 6599 wird die Versorgung mit Gütern des täglichen Bedarfs durch einen Lebensmitteldiscounter gesichert.

### Befristete Zulässigkeit - Baurecht auf Zeit

Da die Zuwanderungszahlen von Asylbewerbern und Flüchtlingen nicht verlässlich abgeschätzt werden können, wird nicht von der Möglichkeit des § 246 Abs. 1 BauGB Gebrauch gemacht, über einen befristeten Zeitraum von 5 Jahren eine dauerhafte Etablierung derartiger Einrichtungen zuzulassen. Vielmehr soll über eine bedingte Festsetzung gemäß § 9 Abs. 2 Nr. 1 BauGB für einen auf 10 Jahre begrenzten Zeitraum die Unterbringung von Asylbewerbern und Flüchtlingen planungsrechtlich gesichert werden. Mit dieser zeitlichen Befristung können auf längere Sicht die Grundzüge der Planung im Geltungsbereich des Bebauungsplans „Westliche Scheffelstraße“ gesichert werden. Der vorgegebene Zeithorizont bis zum 30.06.2025 ist überschaubar.

Nach Ablauf der zeitlichen Befristung ergibt sich die Nachfolgenutzung aus den **GE**-Festsetzungen des Bebauungsplans „Westliche Scheffelstraße“ vom 23.04.2011 sowie den ergänzenden Festsetzungen der 1. Änderung vom 26.06.2013. Die Grundzüge der Planung sind nicht berührt.

Die zeitliche Befristung dient auch der Sicherung des festgesetzten Gewerbegebietes im Geltungsbereich des Bebauungsplans „Gewerbegebiet Röhlich“ auf Oftersheimer Gemarkung. Auch hier werden auf längere Sicht die Grundzüge der Planung nicht berührt.

## G. Artenschutz

Da der Bebauungsplan lediglich der Regulierung der Nutzungsart dient und gegenüber der bisher zulässigen Bebauung keine weitergehenden Regelungen getroffen werden sollen, wird auf die Durchführung einer speziellen artenschutzrechtlichen Prüfung verzichtet. Es gibt keine Anhaltspunkte für eine Beeinträchtigung der Natura 2000-Gebiete infolge der Planungen.

Bebauungsplan 80/2 und Örtliche Bauvorschriften  
„Westliche Scheffelstraße“, 2. Änderung in Schwetzingen  
Begründung in der Fassung vom 29.10.2015 (Entwurf)

## **H. Altlasten**

Das Grundstück Flst-Nr. 6599 ist nicht im Altlasten- / Bodenschutzkataster des Rhein-Neckar-Kreises verzeichnet.

Aufgestellt:

Landau, 29.10. 2015

**stadtconcept**   
sc stadtconcept GmbH

Dipl.-Ing. Brigitte Busch  
Regierungsbaumeisterin

Charles-de-Gaulle-Straße 17  
76829 Landau